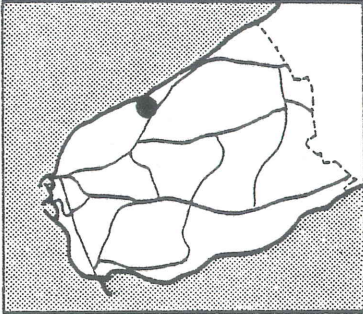


GRØNT OMRÅDE VED GRÅSTENVEJ

PLEJEPLAN

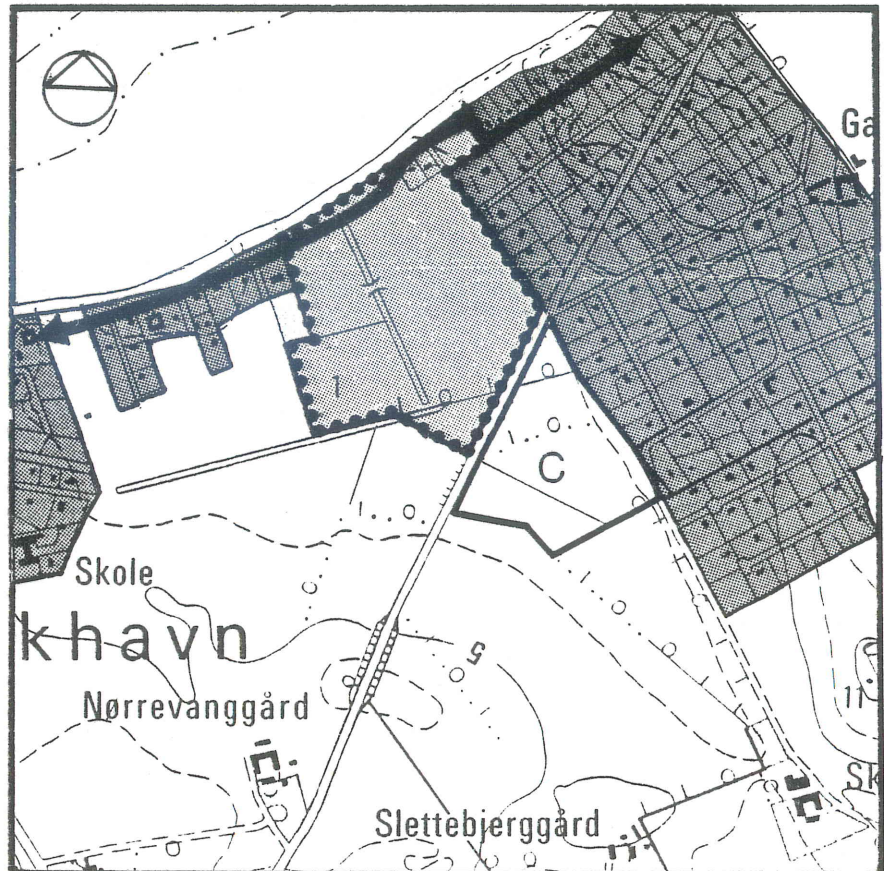
A. NUVÆRENDE FORHOLD







1) OMRÅDETS BELIGGENHED OG STATUS



Det grønne område ved Gråstenvej er fredet og i kommuneplanen udlagt til offentlige fritidsformål, idet det skal friholdes for bebyggelse bortset fra nødvendige anlæg til støtte for områdets anvendelse som offentligt friareal.

Området danner en grøn kile mellem sommerhusområderne i Kikhavn og ved Galgebjerggård. Det vil udgøre et rekreativt støttepunkt sammen med den overvågede badestrand ved Gråstenvej og en planlagt korttidscampingplads mod syd. Området er ca. 9 ha stort.



-  Grønt område iflg. kommuneplan
-  Sommerhusområde
-  Landbrugsområde
-  Planlagt korttids-campingplads
-  Planlagt hovedsti
-  Plejeplanområde

0 100 m

OMRÅDE NR.	OMRÅDEBESKRIVELSE	RADIKALINDGREB	VEDVARENDE PLEJE	BEMÆRKNINGER
B	<p>Parkeringsplads med bund af grusarmeret græs. Nyreableret randplantning af pil, hvidtjørn, havtorn, rugosa-rose og bukketorn.</p> <p>Intentioner for pleje: P-areallet holdes med slået græs. Plantningen udvikles til lavt, tæt hegn mod Nødebovejen med overstandere af pil.</p>	<p>Der udsås dækafgrøde af lupin, som nedharves efter blomstring.</p>	<p>Græsunden slås 2 x årligt eller mere, afhængig af slid.</p> <p>Randplantningen gødskes og tilsås med årlige dækafgrøder af lupin de første 4-5 år, til bevoksningen dækker. Om nødvendigt må generende rodkrudt fjernes kemisk.</p> <p>Arealerne gennemgås jævnligt for bortlugning af uønsket vegetation i etableringsperioden.</p> <p>Pilene bør på længere sigt forynges ved stævning.</p>	

OMRÅDE NR.	OMRÅDEBESKRIVELSE	RADIKAL INDGREB	VEDVARENDE PLEJE	BEMÆRKNINGER
C	<p>Randplantning af vindslidte hvidtjørn, buketorn, rugosa-rose, dugpil og rød-/sitkagran. Bund i tidligere haver med græs/urtevegetation domineret af agertidsel og kvik. Enkelte syren og hyldebuske. Forekomst af bjørneklo.</p> <p>Intentioner for pleje: Tæt, lavt hegn om opholdsareal med slået græs.</p>	<p>Randplantningen forynges på følgende måde:</p> <p>Græner og døde planter og grene ryddes.</p> <p>En del af de stærkt slidte eksemplarer af tjørn, pil, rose, buketorn og hyldestævnes.</p> <p>Slåen indplantes på vestsiden af hegnene.</p> <p>Alle eksemplarer af bjørneklo opgraves inden frøsætning.</p>	<p>Plantningen gennemgås løbende med fjernelse af døde grene og gradvis fornyelse ved stævning. Evt. opvækst af bjørneklo opgraves inden frøsætning.</p> <p>Bunden slås 2 x årligt.</p>	
D	<p>Tørengsareal med slidt græs-/urtetæppe.</p> <p>Intentioner for pleje: Arealerne åbenholdes med slået græs.</p>		<p>Arealerne slås 1 til 2 x årligt efter behov.</p>	

BILAG I

FLORALISTE

Egen registrering august 1983.

Engarealer:

Lådden dueurt, storkenøb, eng-rapgræs, gåsepotentil, alm. syre, tudsesiv, glanskapslet siv, vandmynte - på engdiger desuden agertidsel og dugpil.

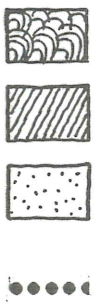
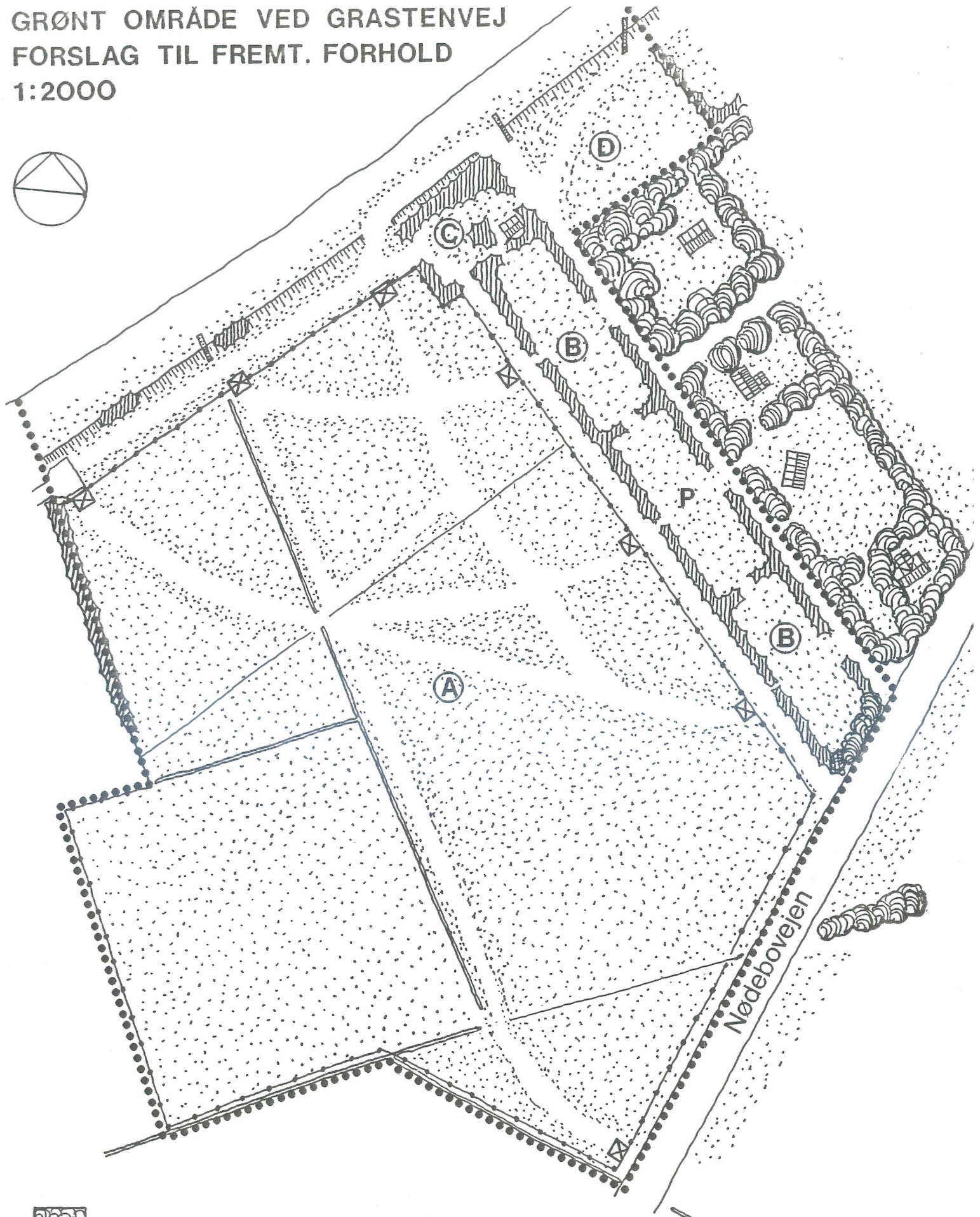
Tidligere haver:

Agertidsel, kvikgræs, eng-rapgræs, gråbynke, tagrør, bjørneklo, alm. hvidtjørn, bukketorn, rugosa-rose, pil, rød-/sitkagran, alm. syren, alm. hylde.

På havdige:

Gråbynke, marehalm, hjælme, agersnerle, agertidsel, rugosa-rose.

GRØNT OMRÅDE VED GRASTENVEJ
FORSLAG TIL FREMT. FORHOLD
1:2000



Nødebovejen

OMRÅDE NR.	OMRÅDEBESKRIVELSE	RADIKALINDGREB	VEDVARENDE PLEJE	BEMÆRKNINGER
A	<p>Engarealer med kraftig græs/urtevegetation. Markdiger med hegn af stævnet dugpil. På havdige partier med krat af rugosa-rose.</p> <p>Intentioner for pleje: Engene åbenholdes ved dyreafgræsning.</p> <p>Levende hegn på diger ryddes. Havdiget friholdes for træer og større buske.</p>	<p>Græsningsarealerne indhegnes, idet der opsættes stenter og låger.</p> <p>Levende hegn af pil på diger ryddes.</p> <p>Større buske på havdige ryddes.</p>	<p>Fortsat afgræsning. Hegn og overgange udbedres om nødvendigt. Evt. opvækst af træer og buske ryddes.</p> <p>Bevoksning på dige slås 1 x årligt.</p>	<p>Før iværksættelse af landskabsplejen skal plejeplanen godkendes af Hovedstadsrådet.</p> <p>Aftale om pleje af dige må indgås med det lokale digelag.</p>